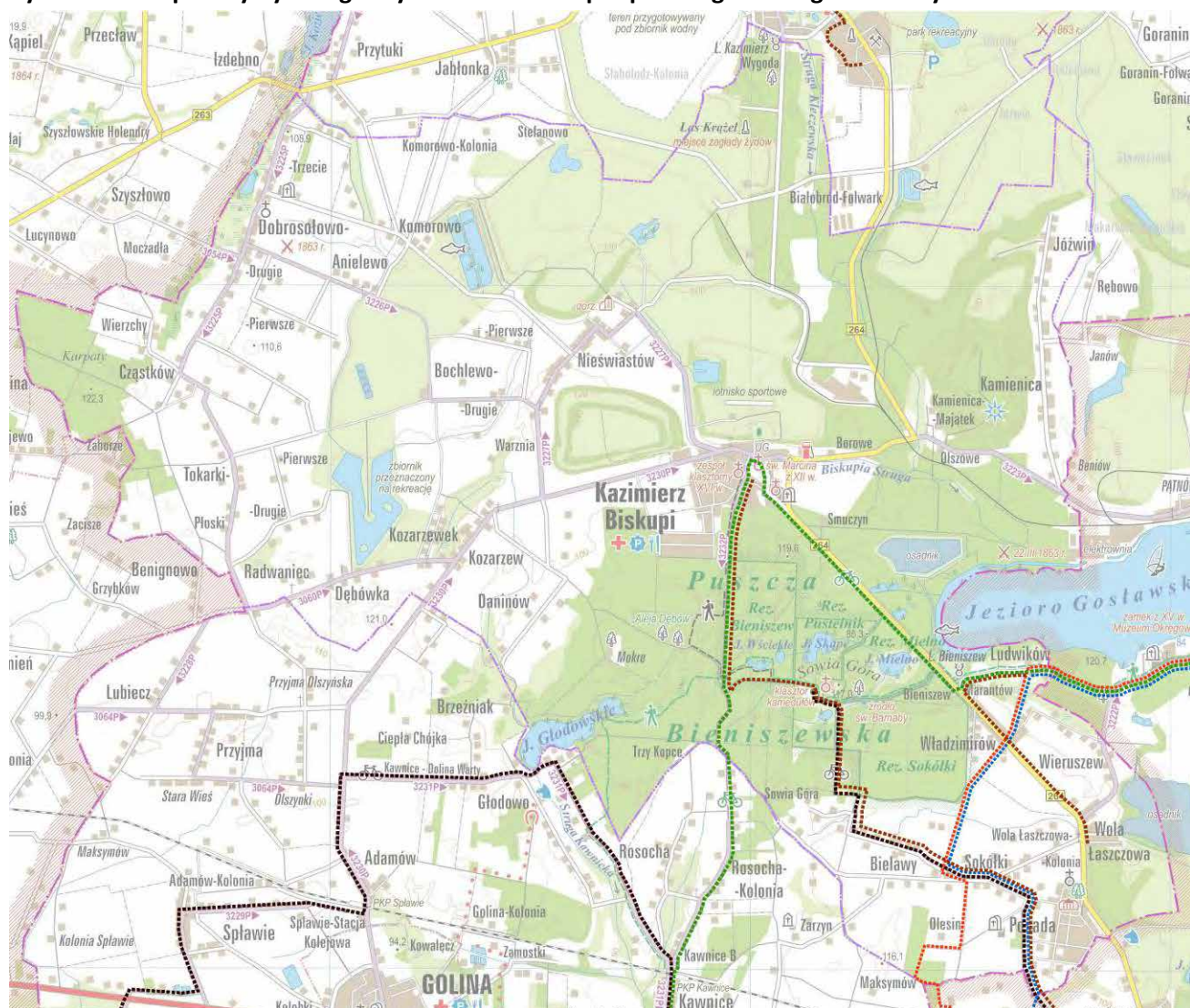


## 2.1.7. Gmina Kazimierz Biskupi

Na terenie gminy Kazimierz Biskupi będą trzy znakowane drogi rowerowe, przy czym znaczący odcinek tych dróg biegnie po tym samym śladzie. Mapa i opis dróg- poniżej.

**Rysunek 8. Mapa turystyczna gminy Kazimierz Biskupi z przebiegiem dróg rowerowych.**



Źródło: Opracowanie własne na podkładzie © "Mapa turystyczna Powiatu Konińskiego" wyd. I, 2013 r. ISBN - 978-83-63691-02-8, ARTEM Janusz Malinowski

Droga 1: „Pętla dookoła Konina”.

Przeznaczenie trasy: Główny szlak rekreacyjny.

Opis głównych atrakcji wzdłuż drogi: puszcza Bieniszewska, Kazimierz Biskupi (romański kościół św. Marcina z końca XII w.; późnogotycki kościół Pięciu Braci Męczenników i św. Jana Chrzciciela, obecnie dom zakony księżki Misjonarzy Świętej Rodziny; cmentarny drewniany kościół św. Izaaka z 1783 r.).

Uwagi do przebiegu drogi: brak

Uwagi do wykonania i oznakowania drogi: Szlak wyznakowany zgodnie ze standardami PTTK w kolorze zielonym.

Droga 2: Droga rowerowa Bieniszew –Kazimierz Biskupi.

Przeznaczenie trasy: Szlak uzupełniający przebieg szlaku znakowanego czarnego Konin – Bieniszew.

Opis głównych atrakcji wzdłuż drogi: Klasztor Kamedułów w Bieniszewie, puszcza Bieniszewska, Kazimierz Biskupi (romański kościół św. Marcina z końca XII w.; późnogotycki kościół Pięciu Braci Męczenników i św. Jana Chrzyciela, obecnie dom zakonny księży Misjonarzy Świętej Rodziny; cmentarny drewniany kościół św. Izaaka z 1783 r.).

Uwagi do przebiegu drogi: Szlak przez puszcę Bieniszewską.

Uwagi do wykonania i oznakowania drogi: Droga nie oznakowana. Przebieg częściowo drogami utwardzonymi.

Droga 3: Droga rowerowa Konin –Bieniszew.

Przeznaczenie trasy: Szlak łącznikowy z Konina (ul. Zakładowa) do szlaku „Pętla dookoła Konina”.

Opis głównych atrakcji wzdłuż drogi: Posada (eklektyczny pałac z II poł. XIX, który należał do rodziny Wierusz-Kowalskich), Rezerwat przyrody „Sokółki”, Klasztor Kamedułów w Bieniszewie.

Uwagi do przebiegu drogi: Szlak częściowo terenami bezleśnymi, częściowo przez puszcę Bieniszewską.

Uwagi do wykonania i oznakowania drogi: Szlak wyznakowany zgodnie ze standardami PTTK w kolorze czarnym. Na większości odcinków szlak biegnie drogami utwardzonymi.

Droga 4: Droga rowerowa Wola Łuszczowa - Ludwików

Przeznaczenie trasy: droga dojazdowa.

Opis głównych atrakcji wzdłuż drogi: brak.

Uwagi do przebiegu drogi: droga wyznakowana na odcinku Wola Łuszczowa – Marantów wzdłuż DK 264.

Uwagi do wykonania i oznakowania drogi: Droga rowerowa w planach inwestycyjnych gminy (współfinansowanie z Zarządem Dróg Wojewódzkich).

Droga 5: „Szlak muzealny”.

Przeznaczenie trasy: szlak rekreacyjny i dojazd z Konina do Muzeum w Gosławicach .

Opis głównych atrakcji wzdłuż drogi: Posada (eklektyczny pałac z II poł. XIX, który należał do rodziny Wierusz-Kowalskich), Muzeum Okręgowe w Gosławicach (m. Konin).

Uwagi do przebiegu drogi: brak.

Uwagi do wykonania i oznakowania drogi: Szlak wyznakowany zgodnie ze standardami PTTK w kolorze czerwonym.

Droga 5: „Szlak muzealny” (alternatywa).

Przeznaczenie trasy: szlak rekreacyjny i dojazd z Konina do Muzeum w Gosławicach .

Opis głównych atrakcji wzdłuż drogi: Posada (eklektyczny pałac z II poł. XIX, który należał do rodziny Wierusz-Kowalskich), Muzeum Okręgowe w Gosławicach (m. Konin).

Uwagi do przebiegu drogi: brak.

Uwagi do wykonania i oznakowania drogi: Szlak wyznakowany zgodnie ze standardami PTTK w kolorze niebieskim.

Opis atrakcji pozostających poza znakowanymi trasami: brak.

Inne potrzeby: Droga do Kleczewa. Droga do Honoratki (łącznik do szlaków wokół Ślesina).

### 2.1.8. Gmina Kramsk

Na terenie gminy Kramsk biegnie jeden rowerowy szlak łącznikowy oraz w ramach inwestycji gminnych utworzono ponad 5 km ścieżek rowerowych (częściowo z nową nawierzchnią z kostki betonowej). Mapa i opis – poniżej.

**Rysunek 9. Mapa turystyczna gminy Kramsk z przebiegiem dróg rowerowych.**



Źródło: Opracowanie własne na podkładzie © "Mapa turystyczna Powiatu Konieńskiego" wyd. I, 2013 r. ISBN - 978-83-63691-02-8, ARTEM Janusz Malinowski

Droga 1: Szlak łącznikowy Konin – Grablin.

Przeznaczenie trasy: Szlak łącznikowy.

Opis głównych atrakcji wzdłuż drogi: Kanał Ślesiński.

Uwagi do przebiegu drogi: brak.

Uwagi do wykonania i oznakowania drogi: Szlak wyznakowany zgodnie ze standardami PTTK w kolorze czarnym. Szlak biegnie częściowo po drogach utwardzonych.

Droga 2: Droga rowerowa Bilczew – Ranna.

Przeznaczenie trasy: Droga dojazdowa do Kramaska.

Opis głównych atrakcji wzdłuż drogi: Kramsk (neobarokowy kościół z 1844 roku, z kropielnicą z XVII w).

Uwagi do przebiegu drogi: Wzdłuż drogi 266.

Uwagi do wykonania i oznakowania drogi: Droga oznakowana znakami pionowymi i poziomymi. Częściowo nawierzchnia z kostki betonowej.

Droga 3: Droga rowerowa w Kramsku.

Przeznaczenie trasy: komunikacja we wsi.

Opis głównych atrakcji wzdłuż drogi: Kramsk (neobarokowy kościół z 1844 roku, z kropielnicą z XVII w).

Uwagi do przebiegu drogi: Odcinek około 500 m w centrum wsi.

Uwagi do wykonania i oznakowania drogi: Droga oznakowana znakami pionowymi i poziomymi. Nawierzchnia z kostki betonowej.

Droga 4: „Nadwarciański Szlak Rowerowy”.

Przeznaczenie trasy: Główny szlak rekreacyjny.

Opis głównych atrakcji wzdłuż drogi: brak.

Uwagi do przebiegu drogi: droga od przeprawy w Biechowach w kierunku wschodnim.

Uwagi do wykonania i oznakowania drogi: Szlak wyznakowany zgodnie ze standardami PTTK w kolorze niebieskim. Droga rowerowa będzie w całości drogami utwardzonymi.

Droga 5: „Pętla dookoła Konina”.

Przeznaczenie trasy: Główny szlak rekreacyjny.

Opis głównych atrakcji wzdłuż drogi: brak.

Uwagi do przebiegu drogi: trasa prowadzi z Lasu Grąblińskiego do Konina (Laskówiec).

Uwagi do wykonania i oznakowania drogi: Szlak wyznakowany zgodnie ze standardami PTTK w kolorze zielonym. Droga rowerowa będzie w drogami utwardzonymi.

Droga 6: „Bursztynowy Szlak Rowerowy”.

Przeznaczenie trasy: Turystyczna, długodystansowa.

Opis głównych atrakcji wzdłuż drogi: brak.

Uwagi do przebiegu drogi: trasa prowadzi z Lasu Grąblińskiego do Konina (Niestusz).

Uwagi do wykonania i oznakowania drogi: Droga będzie drogami utwardzonymi. Droga oznakowana zgodnie ze standardami PTTK kolorem zielonym.

Droga 7: Znakowany szlak turystyczny (pętla niebieska- fragment szlaku z Lichenia Starego) Ślesin - Ślesin.

Przeznaczenie trasy: Rekreacyjna i turystyczna.

Opis głównych atrakcji wzdłuż drogi: brak.

Uwagi do przebiegu drogi: bardzo krótki odcinek na terenie gminy.

Uwagi do wykonania i oznakowania drogi: Droga będzie drogami utwardzonymi. Droga oznakowana zgodnie ze standardami PTTK kolorem niebieskim.

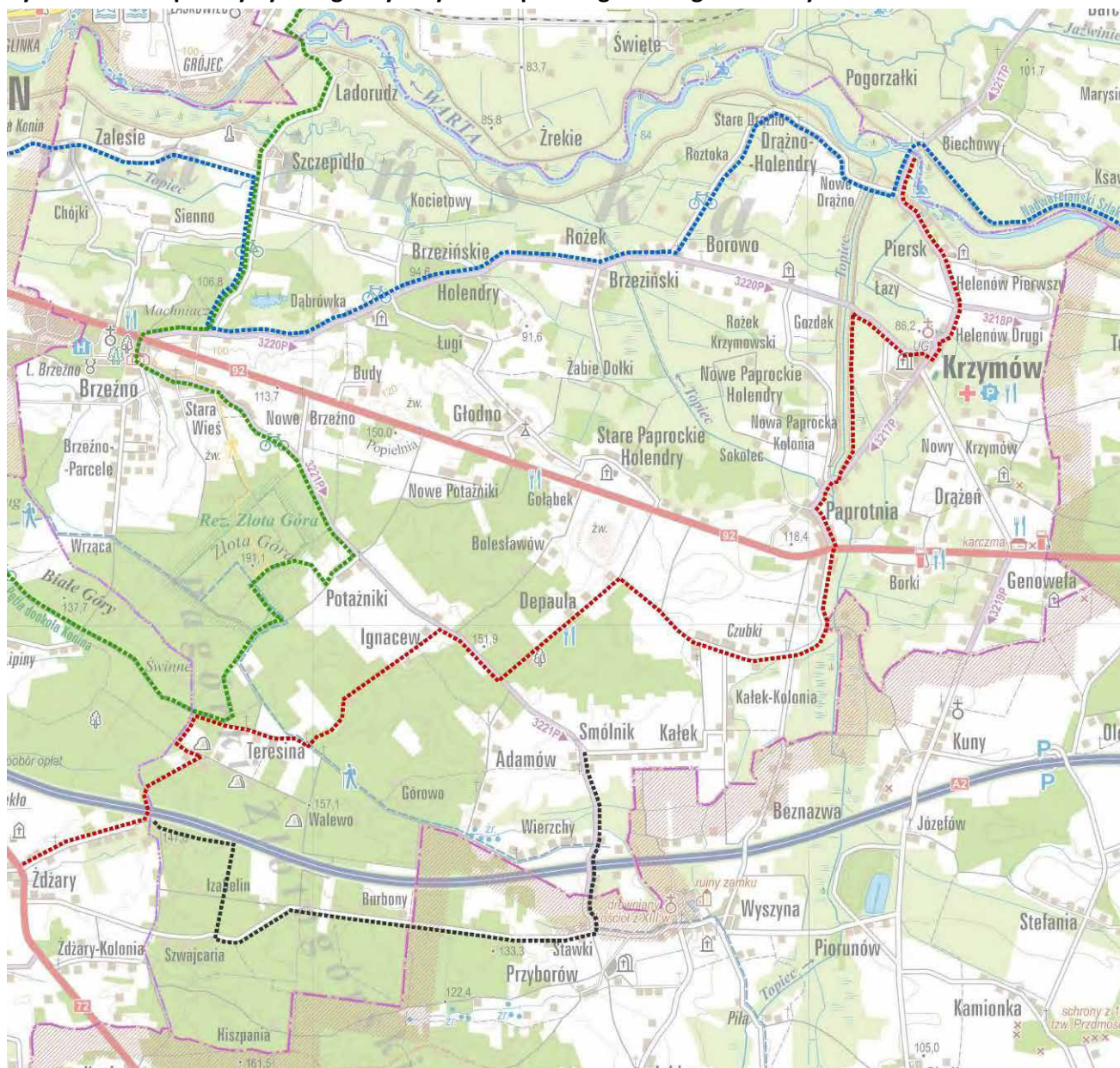
Opis atrakcji pozostających poza znakowanymi trasami: brak.

Inne potrzeby: Droga do przeprawy promowej w Biechowach (dalej Krzymów). Droga do Stefanowa (dalej Lubstów i Sompolno).

## 2.1.9. Gmina Krzymów

Na terenie gminy Krzymów biegną cztery szlaki rowerowe. Mapa i opis – poniżej.

**Rysunek 10. Mapa turystyczna gminy Krzymów z przebiegiem dróg rowerowych.**



Źródło: Opracowanie własne na podkładzie © "Mapa turystyczna Powiatu Konińskiego" wyd. I, 2013 r. ISBN - 978-83-63691-02-8, ARTEM Janusz Malinowski

Droga 1: „Pętla dookoła Konina”.

Przeznaczenie trasy: Główny szlak rekreacyjny.

Opis głównych atrakcji wzdłuż drogi: Brzeźno (zespół parkowo-pałacowy i folwarczny), Rezerwat „Złota Góra” (las dębowy).

Uwagi do przebiegu drogi: brak.

Uwagi do wykonania i oznakowania drogi: Szlak wyznakowany zgodnie ze standardami PTTK w kolorze zielonym. Droga rowerowa biegnie w drogami utwardzonymi.

Droga 2: „Nadwarciański Szlak Rowerowy”.

Przeznaczenie trasy: Główny szlak rekreacyjny.

Opis głównych atrakcji wzdłuż drogi: Brzeźno (zespół parkowo-pałacowy i folwarczny), dolina Warty.

Uwagi do przebiegu drogi: brak.

Uwagi do wykonania i oznakowania drogi: Szlak wyznakowany zgodnie ze standardami PTTK w kolorze niebieskim. Droga rowerowa biegnie w całości drogami utwardzonymi.

Droga 3: Znakowany szlak rowerowy Biechowy - Żdźary.

Przeznaczenie trasy: Lokalny szlak rekreacyjny.

Opis głównych atrakcji wzdłuż drogi: Krzymów (Kościół pod wezwaniem Niepokalanego Poczęcia Najświętszej Marii Panny).

Uwagi do przebiegu drogi: Szlak zaczyna się przy przeprawie promowej w Biechowach.

Uwagi do wykonania i oznakowania drogi: Szlak wyznakowany zgodnie ze standardami PTTK w kolorze czerwonym. Droga rowerowa biegnie w części drogami utwardzonymi.

Droga 4: Nieoznakowany szlak rowerowy Adamów – Izabelin.

Przeznaczenie trasy: Lokalny szlak rekreacyjny.

Opis głównych atrakcji wzdłuż drogi: brak.

Uwagi do przebiegu drogi: brak.

Uwagi do wykonania i oznakowania drogi: Brak widocznego znakowania w terenie. Droga rowerowa biegnie w większości drogami utwardzonymi.

Opis atrakcji pozostających poza znakowanymi trasami: brak.

Inne potrzeby: Droga do przeprawy promowej w Biechowach (dalej Kramsk). Droga do Konina.

### 2.1.10. Gmina Rzgów

Przez gminę Rzgów przebiegają trzy znakowane drogi rowerowe (dwie w niewielkim fragmencie przez przeprawę promową). Przebieg i opisy – poniżej.

**Rysunek 11. Mapa turystyczna gminy Rzgów z przebiegiem dróg rowerowych.**



Źródło: Opracowanie własne na podkładzie © "Mapa turystyczna Powiatu Konińskiego" wyd. I, 2013 r. ISBN - 978-83-63691-02-8, ARTEM Janusz Malinowski

Droga 1: „Pętla dookoła Konina”.

Przeznaczenie trasy: Główny szlak rekreacyjny.

Opis głównych atrakcji wzdłuż drogi: Sławsk (kościół pod wezwaniem Św. Wawrzyńca, zespół dworski z XIX w.), dolina Warty.

Uwagi do przebiegu drogi: Przeprawa promowa we Sławsku.

Uwagi do wykonania i oznakowania drogi: Szlak wyznakowany zgodnie ze standardami PTTK w kolorze zielonym. Przebieg drogami utwardzonymi.

Droga 2: „Rowerowa szóstka”.

Przeznaczenie trasy: Rekreacyjna i turystyczna.

Opis głównych atrakcji wzdłuż drogi: Rzgów (drewniany kościół pod wezwaniem Św. Jakuba pochodzący z XVI w.), Sławsk (kościół pod wezwaniem Św. Wawrzyńca, zespół dworski z XIX w.), dolina Warty.

Uwagi do przebiegu drogi: Przeprawa promowa w Sławsku.

Uwagi do wykonania i oznakowania drogi: Droga biegnie drogami utwardzonymi. Droga oznakowana zgodnie ze standardami PTTK kolorem czerwonym.

Droga 3: „Nadwarciański Szlak Rowerowy”.

Przeznaczenie trasy: Główny szlak rekreacyjny.

Opis głównych atrakcji wzdłuż drogi: Sławsk (kościół pod wezwaniem Św. Wawrzyńca, zespół dworski z XIX w.), dolina Warty, Rzgów (drewniany kościół pod wezwaniem Św. Jakuba pochodzący z XVI w.).

Uwagi do przebiegu drogi: Przeprawa promowa w Sławsku (szlak nie przekracza Warty).

Uwagi do wykonania i oznakowania drogi: Szlak wyznakowany zgodnie ze standardami PTTK w kolorze niebieskim. Droga rowerowa biegnie w całości drogami utwardzonymi. W planach budowa drogi rowerowej ze Rzgowa do Konina (przy czym odcinek Sławsk – Posoka (gm. Stare Miasto) znajduje się w planach na najbliższy okres – odcinek ten oznaczono na mapie).

Opis atrakcji pozostających poza znakowanymi trasami: brak.

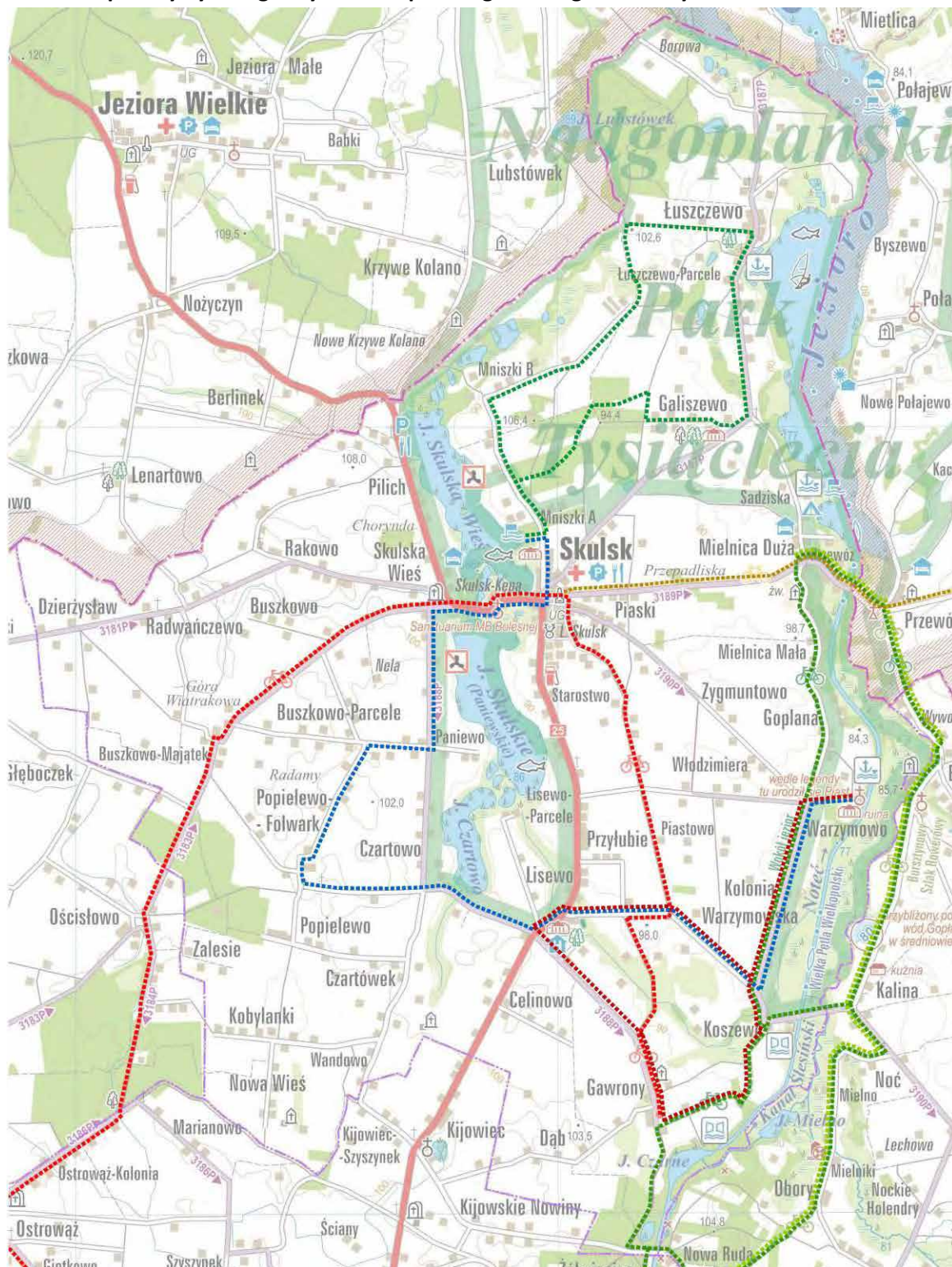
Inne potrzeby: Droga do Goliny (wymaga poprawy nawierzchni i krótkiego odcinka łącznikowego). Droga do Rychwała (wymaga odcinka łącznikowego i częściowo poprawy nawierzchni). Droga rowerowa Sławsk-Konin.



### 2.1.11. Gmina Skulsk

Gmina Skulsk posiada bogatą ofertę dla turystyki rowerowej (w tym szlaki gminne), jest też dobrze skomunikowana z sąsiednimi gminami. Przebieg dróg rowerowych oraz ich opis – poniżej.

Rysunek 12. Mapa turystyczna gminy Skulsk z przebiegiem dróg rowerowych.



Źródło: Opracowanie własne na podkładzie © "Mapa turystyczna Powiatu Konińskiego" wyd. I, 2013 r. ISBN - 978-83-63691-02-8, ARTEM Janusz Malinowski

Droga 1: „Wokół jezior – Średnia pętla”.

Przeznaczenie trasy: Rekreacyjna i turystyczna.

Opis głównych atrakcji wzdłuż drogi: kanał Ślesiński.

Uwagi do przebiegu drogi: Krajobrazowa trasa wzdłuż Noteci.

Uwagi do wykonania i oznakowania drogi: Droga biegnie drogami utwardzonymi. Droga oznakowana zgodnie ze standardami PTTK kolorem zielonym.

Droga 2: „Wokół jezior – Duża pętla”.

Przeznaczenie trasy: Rekreacyjna i turystyczna.

Opis głównych atrakcji wzdłuż drogi: kanał Ślesiński, Przewóz, Warzymowo (rozległe grodzisko, gotycki dawny kościół parafialny).

Uwagi do przebiegu drogi: Krajobrazowa trasa wzdłuż Noteci.

Uwagi do wykonania i oznakowania drogi: Droga biegnie drogami utwardzonymi. Droga oznakowana zgodnie ze standardami PTTK kolorem zielonym.

Droga 3: „Śladami Piasta Kołodzieja”.

Przeznaczenie trasy: Historyczna i krajoznawcza.

Opis głównych atrakcji wzdłuż drogi: Warzymowo (rozległe grodzisko, gotycki dawny kościół parafialny), Lisewo (murowany kościół Narodzenia NMP z początku XIX w. oraz zespół parkowo-pałacowy z XIX w.).

Uwagi do przebiegu drogi: Krajobrazowa trasa wzdłuż Noteci (przebieg na mapie – przybliżony).

Uwagi do wykonania i oznakowania drogi: Droga biegnie drogami utwardzonymi. Droga oznakowana zgodnie ze standardami PTTK kolorem czerwonym.

Droga 4: „Atrakcje Gminy Skulsk”.

Przeznaczenie trasy: Turystyczna i krajoznawcza.

Opis głównych atrakcji wzdłuż drogi: Warzymowo (rozległe grodzisko, gotycki dawny kościół parafialny), Lisewo (murowany kościół Narodzenia NMP z początku XIX w. oraz zespół parkowo-pałacowy z XIX w.), Skulsk (Sanktuarium w Skulsku pod wezwaniem Najświętszej Marii Panny; układ urbanistyczny).

Uwagi do przebiegu drogi: Krajobrazowa trasa pomiędzy jeziorami i nad brzegiem Noteci (przebieg na mapie – przybliżony).

Uwagi do wykonania i oznakowania drogi: Droga biegnie drogami utwardzonymi. Droga oznakowana zgodnie ze standardami PTTK kolorem niebieskim.

Droga 5: „Dla zdrowia”.

Przeznaczenie trasy: Rekreacyjna.

Opis głównych atrakcji wzdłuż drogi: Skulsk (Sanktuarium w Skulsku pod wezwaniem Najświętszej Marii Panny; układ urbanistyczny), Galiszewo (zespół parkowo-pałacowy).

Uwagi do przebiegu drogi: Przyrodnicza trasa pomiędzy jeziorami (przebieg na mapie – przybliżony).

Uwagi do wykonania i oznakowania drogi: Droga biegnie częściowo drogami utwardzonymi. Droga oznakowana zgodnie ze standardami PTTK kolorem zielonym.

Droga 6: Znakowana droga turystyczna (żółta) Ślesin – Skulsk.

Przeznaczenie trasy: Rekreacyjna i turystyczna.

Opis głównych atrakcji wzdłuż drogi: Skulsk (Sanktuarium w Skulsku pod wezwaniem Najświętszej Marii Panny; układ urbanistyczny).

Uwagi do przebiegu drogi: Trasa krajobrazowa.

Uwagi do wykonania i oznakowania drogi: Droga biegnie drogami utwardzonymi. Droga oznakowana zgodnie ze standardami PTTK kolorem żółtym.

Droga 7: Znakowana droga turystyczna (czerwona) Ślesin – Gawrony.

Przeznaczenie trasy: Rekreacyjna i turystyczna.

Opis głównych atrakcji wzdłuż drogi: Skulsk (j.w.).

Uwagi do przebiegu drogi: Trasa krajobrazowa pomiędzy jeziorami.

Uwagi do wykonania i oznakowania drogi: Droga biegnie głównie drogami utwardzonymi. Droga oznakowana zgodnie ze standardami PTTK kolorem czerwonym.

Droga 8: „Bursztynowy Szlak Rowerowy”.

Przeznaczenie trasy: Turystyczna, długodystansowa.

Opis głównych atrakcji wzdłuż drogi: brak.

Uwagi do przebiegu drogi: Trasa kończy się w Przewozie.

Uwagi do wykonania i oznakowania drogi: Droga biegnie drogami utwardzonymi. Droga oznakowana zgodnie ze standardami PTTK kolorem zielonym.

Opis atrakcji pozostających poza znakowanymi trasami: brak.

Inne potrzeby: Brak drogi rowerowej do Kleczewa (przez Ostrowąż). Brak drogi rowerowej do Wilczyna. Brak drogi rowerowej do Wierzbinka.



Droga 1: „Pętla dookoła Konina”.

Przeznaczenie trasy: Główny szlak rekreacyjny.

Opis głównych atrakcji wzdłuż drogi: Stare Miasto (Kościół par. pw. św. Piotra i Pawła, XIII-XIV, przebudowa eklektyczna), Żychlin (Kościół Ewangelicko-Reformowany 1821-1822; Lapidarium przy kościele; Grobowiec rodzinny z 1840 r. zbudowany przez Rafała Bronikowskiego; Dwór i folwark).

Uwagi do wykonania i oznakowania drogi: Szlak wyznakowany zgodnie ze standardami PTTK w kolorze zielonym. Przebieg drogami utwardzonymi.

Droga 2: „Rowerowa szóstka”.

Przeznaczenie trasy: Rekreacyjna i turystyczna.

Opis głównych atrakcji wzdłuż drogi: Stare Miasto (j.w.) Żychlin (j.w.).

Uwagi do wykonania i oznakowania drogi: Droga biegnie wyłącznie drogami utwardzonymi. Droga oznakowana zgodnie ze standardami PTTK kolorem czerwonym.

Droga 3: „Przez Trójkę”.

Przeznaczenie trasy: Rekreacyjna i turystyczna.

Opis głównych atrakcji wzdłuż drogi: Stare Miasto (j.w.), Żychlin (j.w.) zbiornik wodny Stare Miasto.

Uwagi do wykonania i oznakowania drogi: Droga biegnie głównie drogami utwardzonymi. Droga oznakowana zgodnie ze standardami PTTK kolorem czarnym.

Droga 4: Szlak łącznikowy PKP Konin - Żychlin”.

Przeznaczenie trasy: Łącznik.

Opis głównych atrakcji wzdłuż drogi: Żychlin (j.w.).

Uwagi do przebiegu drogi: brak.

Uwagi do wykonania i oznakowania drogi: Droga biegnie drogami utwardzonymi. Droga oznakowana zgodnie ze standardami PTTK kolorem czarnym.

Droga 5: „Bursztynowy Szlak Rowerowy”.

Przeznaczenie trasy: Turystyczna, długodystansowa.

Opis głównych atrakcji wzdłuż drogi: Żychlin (j.w.).

Uwagi do przebiegu drogi: brak.

Uwagi do wykonania i oznakowania drogi: Droga biegnie drogami utwardzonymi. Droga oznakowana zgodnie ze standardami PTTK kolorem zielonym.

Droga 6. „Nadwarciański Szlak Rowerowy”.

Przeznaczenie trasy: Główny szlak rekreacyjny.

Opis głównych atrakcji wzdłuż drogi: dolina Warty.

Uwagi do wykonania i oznakowania drogi: Szlak wyznakowany zgodnie ze standardami PTTK w kolorze niebieskim. Droga rowerowa biegnie w całości drogami utwardzonymi. W planach budowa drogi rowerowej z Rychwała do Konina. Odcinek Sławsk (g. Rychwał) – Posoka znajduje się w planach na najbliższy okres.

Droga 7. „Dookoła zbiornika Powa”.

Przeznaczenie trasy: Szlak rekreacyjny.

Opis głównych atrakcji wzdłuż drogi: Zbiornik Stare Miasto. Stare Miasto (Kościół par. pw. św. Piotra i Pawła, XIII-XIV, przebudowa eklektyczna), Żychlin (Kościół Ewangelicko-Reformowany 1821-1822; Lapidarium przy kościele; Grobowiec rodzinny z 1840 r. zbudowany przez Rafała Bronikowskiego; Dwór i folwark).

Uwagi do wykonania i oznakowania drogi: Szlak wyznakowany zgodnie ze standardami PTTK w kolorze niebieskim. Droga rowerowa biegnie w całości drogami utwardzonymi.

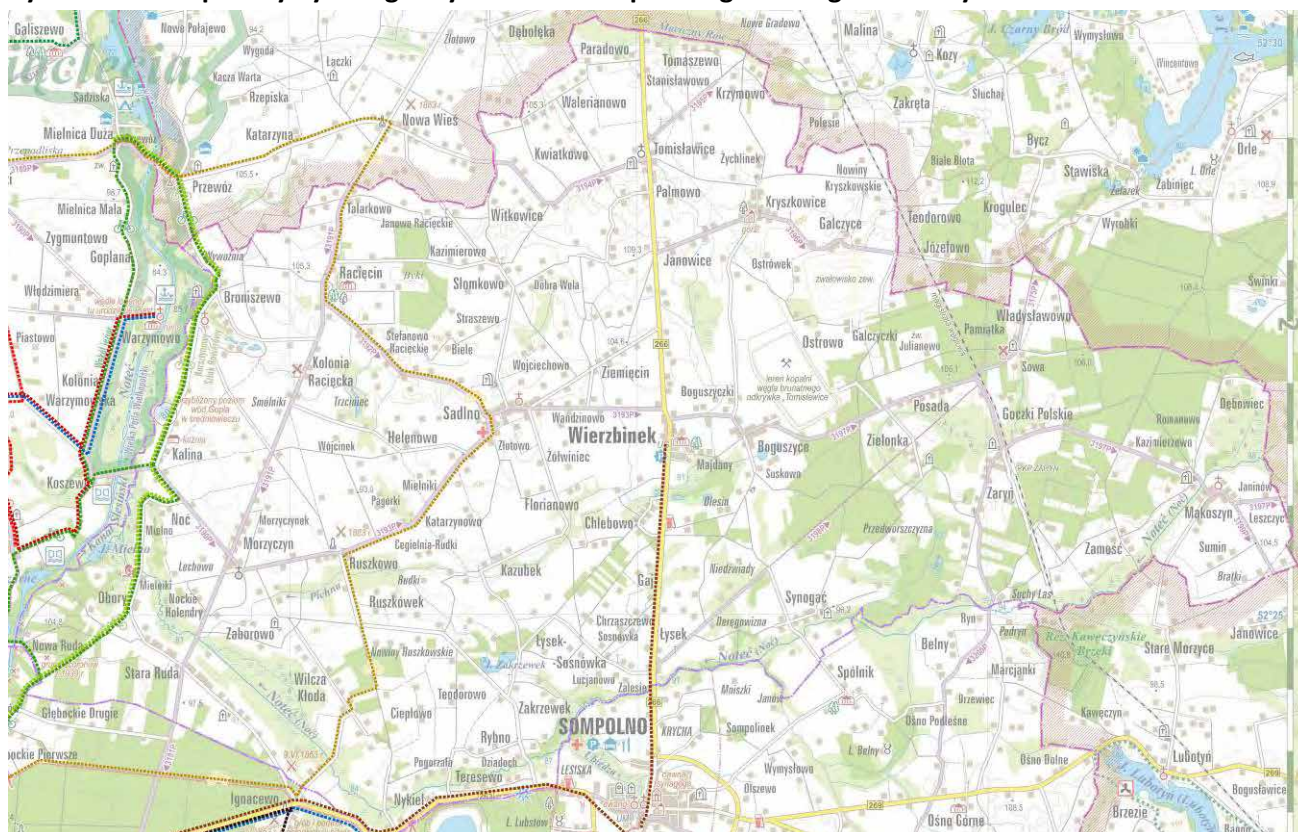
Opis atrakcji pozostających poza znakowanymi trasami: brak.

Inne potrzeby: Brak drogi rowerowej do Rzgowa. Brak dróg rowerowych do Goliny i do Rychwała (przez Sławsk), Brak drogi rowerowej do Konia.

### 2.1.13. Gmina Wierzbiniek

Przez gminę Wierzbiniek (w zachodniej części) biegną trzy znakowane turystyczne szlaki rowerowe. Ponadto w centralnej części gminy biegnie krótka trasa rowerowa (z Wierzbinka do stadionu w Chlebowie). Przebiegi dróg i opisy – poniżej.

**Rysunek 14. Mapa turystyczna gminy Wierzbiniek z przebiegiem dróg rowerowych.**



Źródło: Opracowanie własne na podkładzie © "Mapa turystyczna Powiatu Konińskiego" wyd. I, 2013 r. ISBN - 978-83-63691-02-8, ARTEM Janusz Malinowski

**Droga 1: „Wokół jezior – Średnia pętla”.**

**Przeznaczenie trasy:** Rekreacyjna i turystyczna.

**Opis głównych atrakcji wzdłuż drogi:** jezioro Ślesińskie.

**Uwagi do przebiegu drogi:** Krajobrazowa trasa wzdłuż brzegów jeziora.

**Uwagi do wykonania i oznakowania drogi:** Droga biegnie drogami utwardzonymi. Droga oznakowana zgodnie ze standardami PTTK kolorem zielonym.

**Droga 2: „Wokół jezior – Duża pętla”.**

**Przeznaczenie trasy:** Rekreacyjna i turystyczna.

**Opis głównych atrakcji wzdłuż drogi:** jezioro Ślesińskie, jezioro Mielno, Kalina, Broniszewo (kościół neogotycki).

**Uwagi do przebiegu drogi:** Krajobrazowa trasa wzdłuż brzegów jeziora.

**Uwagi do wykonania i oznakowania drogi:** Droga biegnie drogami utwardzonymi. Droga oznakowana zgodnie ze standardami PTTK kolorem zielonym.

Droga 3: „Bursztynowy Szlak Rowerowy”.

Przeznaczenie trasy: Turystyczna, długodystansowa.

Opis głównych atrakcji wzdłuż drogi: jezioro Ślesieńskie, jezioro Mielno, Broniszewo (kościół neogotycki).

Uwagi do przebiegu drogi: brak.

Uwagi do wykonania i oznakowania drogi: Droga biegnie drogami utwardzonymi. Droga oznakowana zgodnie ze standardami PTTK kolorem zielonym.

Droga 4: Droga rowerowa Wierzbinek - Chlebowo (stadion) - Sompolno.

Przeznaczenie trasy: (na dzień wykonania analizy) Droga dojazdowa do stadionu.

Opis głównych atrakcji wzdłuż drogi: Wierzbinek (wieś gminna, pałac XIW w.), stadion w Chlebowie.

Uwagi do przebiegu drogi: wzdłuż drogi 266.

Uwagi do wykonania i oznakowania drogi: Droga nieoznakowana. Planowane połączenie drogą rowerową miejscowości Wierzbinek i Sompolno. Ze względu na brak danych o projektowanym przebiegu –na mapie oznaczono przebieg przybliżony.

Droga 5: Znakowana droga turystyczna (żółta) Ślesin – Skulsk.

Przeznaczenie trasy: Rekreacyjna i turystyczna.

Opis głównych atrakcji wzdłuż drogi: brak.

Uwagi do przebiegu drogi: Trasa krajobrazowa.

Uwagi do wykonania i oznakowania drogi: Na terenie gminy droga biegnie na odcinku Talarkowo-przez Sadlno do Ignacewa. Droga biegnie w większości drogami utwardzonymi. Droga oznakowana zgodnie ze standardami PTTK kolorem żółtym.

Opis atrakcji pozostających poza znakowanymi trasami: brak.

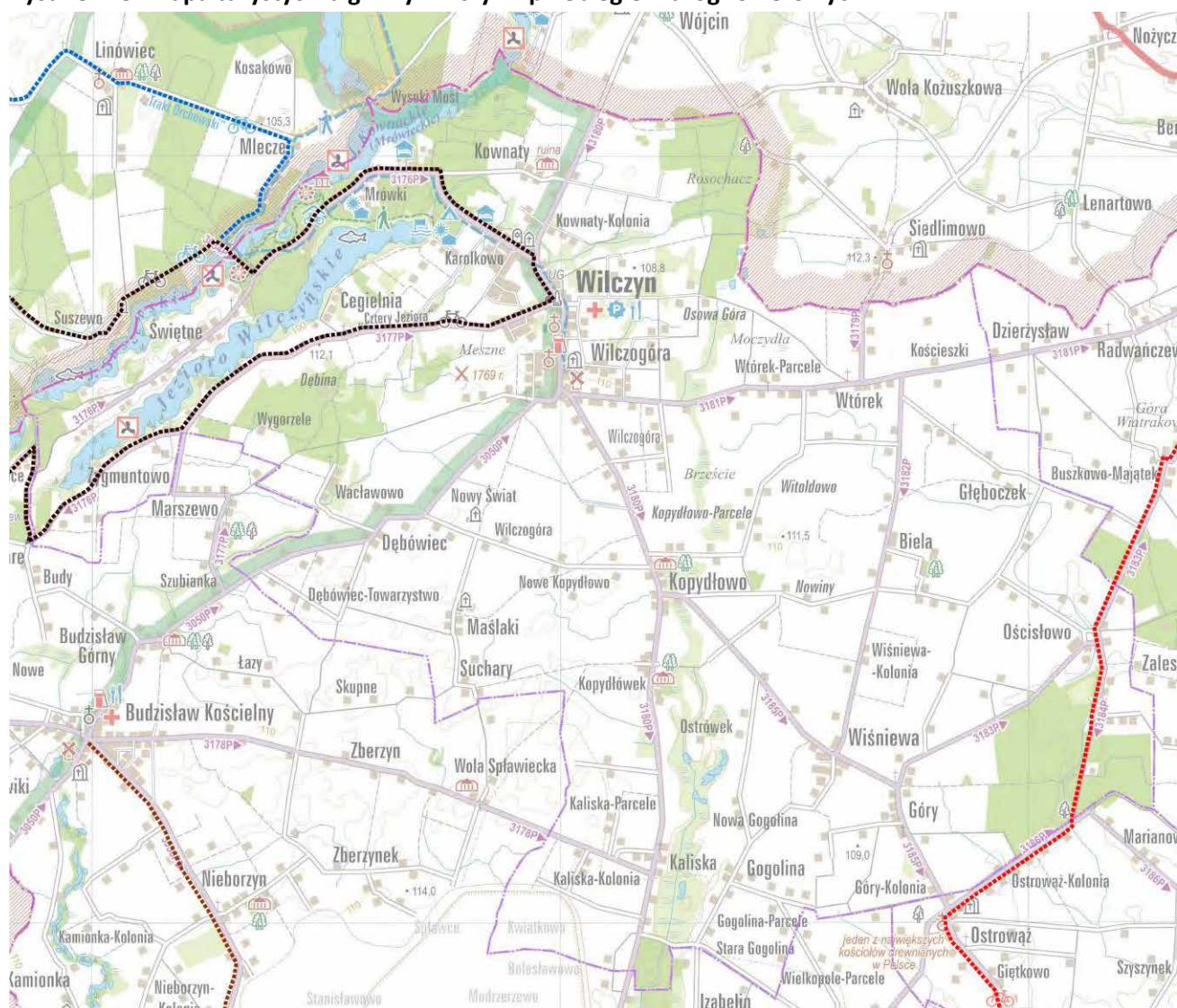
Inne potrzeby: Droga do Skulska (przez Przewóz), Droga do Sompolna (wzdłuż śladu drogi 266) – znajduje się w planach inwestycyjnych gminy. Droga do Ślesina (przez Ignacewo).



## 2.1.14. Gmina Wilczyn

W gminie Wilczyn będą dwie znakowane turystyczne drogi rowerowe, przy czym jedna tylko w małym fragmencie. Przebieg dróg i opisy – poniżej.

**Rysunek 15. Mapa turystyczna gminy Wilczyn z przebiegiem dróg rowerowych.**



Źródło: Opracowanie własne na podkładzie © "Mapa turystyczna Powiatu Konińskiego" wyd. I, 2013 r. ISBN - 978-83-63691-02-8, ARTEM Janusz Malinowski

Droga 1: „Cztery jeziora”.

Przeznaczenie trasy: Trasa rekreacyjna

Opis głównych atrakcji wzdłuż drogi: Wilczyn (kościół pod wezwaniem św. Urszuli w stylu gotyckim, wzniesiony w 1566 r., układ urbanistyczny dawnego miasteczka), Kownaty (ruiny XIX-wiecznego dworu).

Uwagi do przebiegu drogi: Droga o charakterze rekreacyjnym.

Uwagi do wykonania i oznakowania drogi: Droga oznakowana zgodnie ze standardami PTTK w kolorze czarnym. Nawierzchnia utwardzona.

Droga 2: Znakowany szlak turystyczny (czerwony) Ślesin – Gawrony.

Przeznaczenie trasy: Rekreacyjna i turystyczna.

Opis głównych atrakcji wzdłuż drogi: brak.

Uwagi do przebiegu drogi: krótki odcinek w okolicach Ościłowa.

Uwagi do wykonania i oznakowania drogi: Droga częściowo biegnie drogami utwardzonymi. Droga nieoznakowana. W planach PTTK.

Opis atrakcji pozostających poza znakowanymi trasami: Wilczogóra (kościół gotycki wzniesiony w 1566 r. z rzeźbą gotycką Madonny z Dzieciątkiem wykonaną w latach 1420 – 30 r.; kościół szpitalny o konstrukcji zrębowej z 1781 r.), Kopydłowo (pałac z roku 1928 z parkiem w Kopydłowie) i Kopydłówek (dwór z przełomu XIX i XX wieku wraz z parkiem).

Inne potrzeby: Droga do Skulska. Droga do Kleczewa.

Stan sieci dróg rowerowych na terenie powiatu konińskiego należy określić jako zróżnicowany.

1. Ilość, stan utrzymania oraz oznakowania znakowanych dróg rowerowych o charakterze **turystyczno-krajoznawczym** należy uznać za **dobry**. W niektórych przypadkach brakuje oznakowania (lub oznakowanie jest niezgodne z powszechnym i rozpoznawalnym standardem PTTK) oraz informacji turystycznej (np. w postaci drogowskazów, tablic informacyjnych, map). Z uznaniem należy wymienić inicjatywy niektórych gmin (zwłaszcza Skulsk, Ślesin czy Stare Miasto) w tworzeniu lokalnych sieci znakowanych dróg turystycznych (szlaków rowerowych).
2. System **komunikacji rowerowej** ukierunkowany nie na turystykę ale na dojazdy i przejazdy w ruchu lokalnym oparty o sieć **szybkobieżnych dróg rowerowych** należy uznać za **niezadowalający**. **Brakuje dróg o niskim współczynniku wydłużenia i niskim współczynniku opóźnienia** – dróg o nawierzchni utwardzonej (rekomendowana jest nawierzchnia bitumiczna), zapewniających bezpieczeństwo poprzez separację od ruchu samochodowego i pieszego prowadzącego pomiędzy kluczowymi obiektami w powiecie (węzły komunikacyjne, szkoły, zakłady pracy, urzędy, sklepy itd.). Jedynie w nielicznych gminach (Kleczew, Wierzbinek, Kramsk) rozpoczęto budowę zrębów takiej sieci, przy czym wątpliwości budzi stosowanie kostki betonowej jako nawierzchni.
3. **Wyraźne braki** w stanie i rozmieszczeniu **infrastruktury towarzyszącej** drogom rowerowym obu typów: przechowalni, parkingów, wypożyczalni rowerów.